

## DÉLIBÉRATION DE\_2021\_071

L'an deux mille vingt-et-un et le vingt-huit septembre, le Conseil Communautaire de la Communauté de Communes Montaigne Montravel et Gurson dûment convoqué s'est réuni à 18 heures 30, en session ordinaire à la SALLE DES FÊTES DE MINZAC sous la Présidence de Thierry BOIDÉ.

Date de convocation : 22 septembre 2021

Présents : Georges MADELAINE, Ghislain PANTAROTTO, Sylvie CROSSOIR, Marcel LESBÉGUERIES, Didier MOREAU, Jean-Luc FAVRETTO, Marie-Catherine ROHOF, Christian SCALIGER, Christian GALLOT, Karine LEY, Annie MAIGRE, Éric REY, Jean-Louis REY, Thierry BOIDÉ, Marc GRANDY, Éric FRÉTILLÈRE, Dominique POINTET, Abel BARAT, Jean-Pierre CHAUMARD, Gilbert DE MIRAS, Lucette MOUTREUIL, Gilles TAVERSON, Yves JACQUELIN

Pouvoirs : Michel FRICHOU par Sylvie CROSSOIR, Hélène DONADIER par Jean-Luc FAVRETTO, Jean-Thierry LANSADÉ par Marie-Catherine ROHOF

Secrétaire : Jean-Pierre CHAUMARD

Membres en exercice : 32 Présents : 23 Votants : 26 Abstentions : 0 Contre : 0 Pour : 26

**OBJET : SERVICE PUBLIC D'ASSAINISSEMENT COLLECTIF - RAPPORT SUR LE PRIX ET LA QUALITÉ DU SERVICE (RPQS) - EXERCICE 2020 - PÉRIMÈTRE DU SERVICE AFFERMÉ (Communes de Saint Antoine de Breuilh - Saint Méard de Gurçon et Villefranche de Lonchat)**

Monsieur le Président ouvre la séance et rappelle que le Code Général des Collectivités Territoriales impose, à toute collectivité organisatrice d'un service public d'eau potable ou d'assainissement, par son article L.2224-5, de réaliser un rapport annuel sur le prix et la qualité du service.

Ce rapport doit être présenté à l'assemblée délibérante dans les 9 mois qui suivent la clôture de l'exercice concerné et faire l'objet d'une délibération.

Le présent rapport et sa délibération seront transmis dans un délai de 15 jours, par voie électronique, au Préfet et au système d'information prévu à l'article L. 131-9 du code de l'environnement (le SISPEA).

Ce SISPEA correspond à l'observatoire national des services publics de l'eau et de l'assainissement ([www.services.eaufrance.fr](http://www.services.eaufrance.fr)).

Le RPQS doit contenir, à minima, les indicateurs décrits en annexes V et VI du CGCT. Ces indicateurs doivent, en outre, être saisis par voie électronique dans le SISPEA dans ce même délai de 15 jours.

Le présent rapport est public et permet d'informer les usagers du service, notamment par une mise en ligne sur le site de l'observatoire national des services publics de l'eau et de l'assainissement.

Monsieur le Président présente et commente le rapport annuel sur le prix et la qualité du service public d'assainissement collectif de la Communauté de Communes Montaigne

Montravel et Gurson, relatif à l'exercice 2020 pour le périmètre du service affermé et auquel a été jointe la note annuelle d'information de l'Agence de l'eau.

**Après présentation de ce rapport, le Conseil Communautaire, à l'unanimité :**

- **ADOpte** le rapport sur le prix et la qualité du service public d'assainissement collectif de la Communauté de Communes Montagne Montravel et Gurson, relatif à l'exercice 2020 pour le périmètre du service affermé. Ce dernier sera transmis aux services préfectoraux en même temps que la présente délibération.
- **DÉCIDE** de saisir et publier les indicateurs de performance relatifs à l'exercice 2020 sur le SISPEA.
- **DÉCIDE** de mettre en ligne le rapport validé et la présente délibération sur le site [www.services.eaufrance.fr](http://www.services.eaufrance.fr).

Le Président,  
Thierry BOIDÉ

# COMMUNAUTE de COMMUNES MONTAIGNE MONTRAVEL et GURSON

---



## SERVICE PUBLIC DE L'ASSAINISSEMENT COLLECTIF

### SECTEUR II - AFFERMAGE

(Communes de Saint Antoine de Breuilh - Saint Méard de Gurson  
Villefranche de Lonchat)

## RAPPORT ANNUEL SUR LE PRIX ET LA QUALITE DU SERVICE

## Exercice 2020

Rapport relatif au prix et la qualité du service public d'assainissement collectif pour l'exercice 2020,  
présenté conformément à l'article L.2224-5 du code général des collectivités territoriales

SOUS PREFECTURE DE BERGERAC  
Date de réception de l'AR: 29/09/2021  
024-200034197-20210928-DE\_2021\_071-DE



	Page
ORGANISATION ADMINISTRATIVE DU SERVICE	3
CONDITIONS D'EXPLOITATION DU SERVICE	3
PRESTATIONS ASSUREES DANS LE CADRE DU SERVICE	4
ABONNES DU SERVICE	5
ESTIMATION DE LA POPULATION DESSERVIE	5
VOLUMES FACTURES	6
PATRIMOINE DU SERVICE	7
NIVEAUX DE TRAITEMENT ET NORMES DE REJET	8
TRAITEMENT DES EAUX USEES	9
FILIERE BOUES	9
LE PRIX DE L'ASSAINISSEMENT	10
CONNAISSANCE ET GESTION PATRIMONIALE	13
RECETTES DU SERVICE	16
AUTRES INDICATEURS FINANCIERS	16
DETTE	17
TRAVAUX REALISES ET PROGRAMMES	18
LE PRIX DE L'EAU ET DE L'ASSAINISSEMENT	19
NOTE 2021 DE L'AGENCE DE L'EAU ADOUR GARONNE	22

## ORGANISATION ADMINISTRATIVE

La **Communauté de Communes MONTAIGNE MONTRAVEL et GURSON** regroupe les **18 communes** de : Bonneville-et-Saint-Avit-de- Fumadières, Carsac-de-Gurson, Fougueyrolles, Lamothe-Montravel, Minzac, Montazeau, Montcaret, Montpeyroux, Nastringues, Saint-Antoine-de-Breuilh, Saint-Géraud-de-Corps, Saint-Martin-de-Gurson, Saint-Méard-de-Gurçon, Saint-Rémy, Saint-Seurin-de-Prats, Saint-Vivien, Vélignes et Villefranche-de-Lonchat ce qui représente environ 12 218 habitants (Données INSEE).

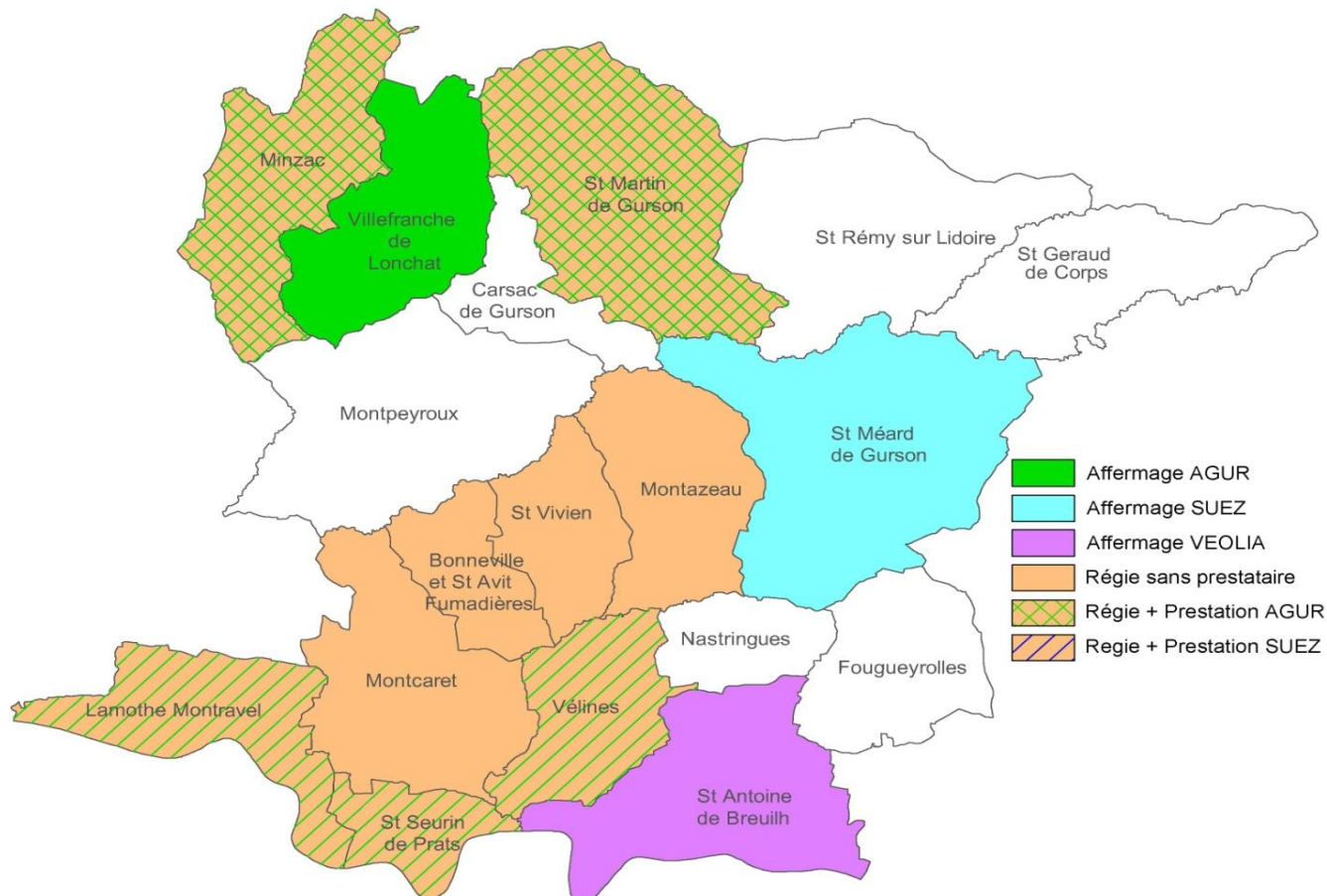
Depuis le **1er janvier 2017**, la Communauté de Communes assure la compétence relative à l'assainissement collectif sur l'ensemble de son territoire.

Au **31 décembre 2020**, **12** Commune dotées de dispositifs de collecte et de traitement des eaux usées, sont concernées par cette compétence : **Bonneville-et-Saint-Avit-de- Fumadières, Lamothe-Montravel, Minzac, Montazeau, Montcaret, Saint-Antoine-de-Breuilh, Saint-Martin-de-Gurson, Saint-Méard-de-Gurçon, Saint Seurin de Prats, Saint-Vivien, Vélignes et Villefranche-de-Lonchat.**

## EXPLOITATION DU SERVICE

Pour **3 Communes** (Saint-Antoine-de-Breuilh, Saint-Méard-de-Gurçon et Villefranche de Lonchat), l'exploitation est assurée dans le cadre de contrats de délégation de service public.

Le présent rapport concerne ces **3 Communes** exploitées dans le cadre de contrats de délégation de service public de type affermage (**Saint Antoine de Breuilh, Saint Méard de Gurson et Villefranche de Lonchat**).



Le périmètre affermé du service est délégué dans le cadre de 3 contrats :

**Saint Antoine de Breuilh** : Contrat d'affermage avec **Véolia** (Échéance au 31/12/2021)

**Saint Méard de Gurson** : Contrat d'affermage avec **Suez Eau France** (Échéance au 31/12/2021)

**Ville franche de Lonchat** : Contrat d'affermage avec **AGUR** (Échéance au 31/12/2021)

## REPARTITION DES PRESTATIONS

Prestations à la charge des délégataires

<b>Gestion du service</b>	application du règlement du service, fonctionnement, surveillance et entretien des installations
<b>Gestion des abonnés</b>	accueil des usagers, traitement des doléances client
<b>Mise en service</b>	des branchements, des collecteurs et ouvrages
<b>Entretien</b>	de l'ensemble des ouvrages
<b>Renouvellement</b>	des accessoires hydrauliques, des clôtures, des collecteurs < 6m, des éclairages extérieurs des ouvrages, des équipements hydrauliques d'épuration et de pompage, des équipements sanitaires, des installations électriques et informatiques, des ouvrages
<b>Prestations particulières</b>	contrôle des branchements par test à la fumée et test d'écoulement, contrôle des installations privées avant raccordement, contrôle des installations privées existantes, contrôles et tests des sécurités réglementaires, hydrocurage des réseaux, mise à niveau des cadres et tampons (hors opérations de voirie), réduction et recherche programmées

Prestations à la charge de la Communauté de Communes

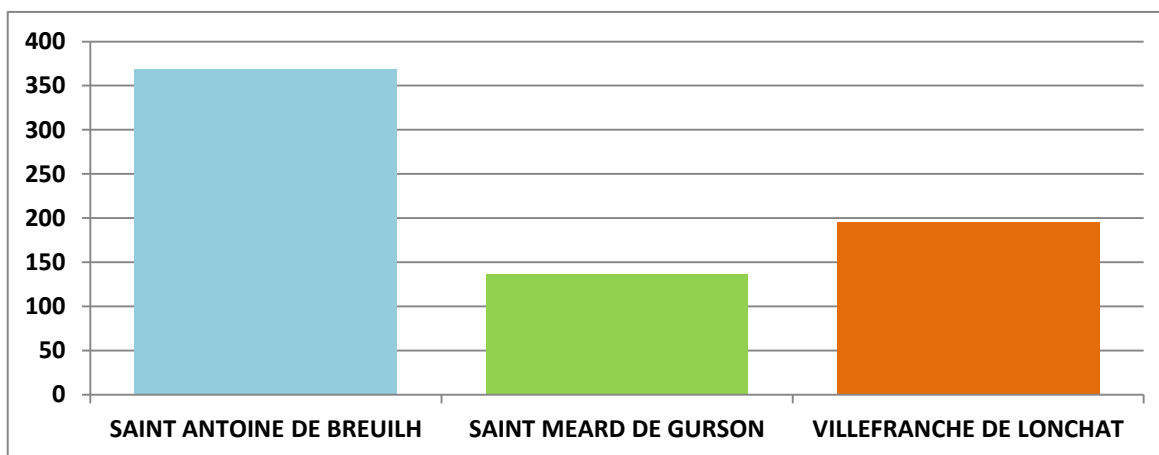
<b>Entretien</b>	Des ouvrages en béton ou en maçonnerie, réfection d'étanchéité.
<b>Renouvellement</b>	Des ouvrages en béton ou en maçonnerie, des plantations, des réseaux enterrés, des toitures, couvertures et zingueries
<b>Prestations particulières</b>	déplacement du réseau, extensions du réseau, Installation de télégestion, mise en conformité aux règles de sécurité, mise en conformité avec la réglementation existante / future, réfection d'étanchéité

La Communauté de Communes est propriétaire des installations et gère les investissements neufs ou travaux de réhabilitations et mises en conformité..

## REPARTITION DES ABONNES PAR COMMUNE\*

COMMUNE	2019	2020*	Variation 2019/2020
SAINT ANTOINE DE BREUILH	376	369	-1.9%
SAINT MEARD DE GURSON	136	137	0.7%
VILLEFRANCHE DE LONCHAT	192	195	1.6%
<b>TOTAL SECTEUR AFFERME</b>	<b>704</b>	<b>701</b>	-0.4%

\* Nombre d'abonnés facturés en 2020



## POPULATION DESSERVIE

Il s'agit d'une estimation du nombre d'habitants raccordés à un réseau d'assainissement collectif calculé à partir de la population établie par l'INSEE et du nombre d'habitants par abonnés eau potable soit environ **1484** habitants au **31/12/2020**

COMMUNE DESSERVICE EN ASSAINISSEMENT COLLECTIF	POPULATION COMMUNALE TOTALE	ABONNES AEP	ABONNES ASSAINIS. COLLECTIF*	HABITANTS ASSAINIS. COLLECTIF	TAUX DE RACCORD. ASSAINIS.
SAINT ANTOINE DE BREUILH	1 910	778	369	906	47.4%
SAINT MEARD DE GURSON	832	470	137	243	29.1%
VILLEFRANCHE DE LONCHAT	990	577	195	335	33.8%
<b>TOTAL</b>				<b>1 484</b>	<b>39.8%</b>

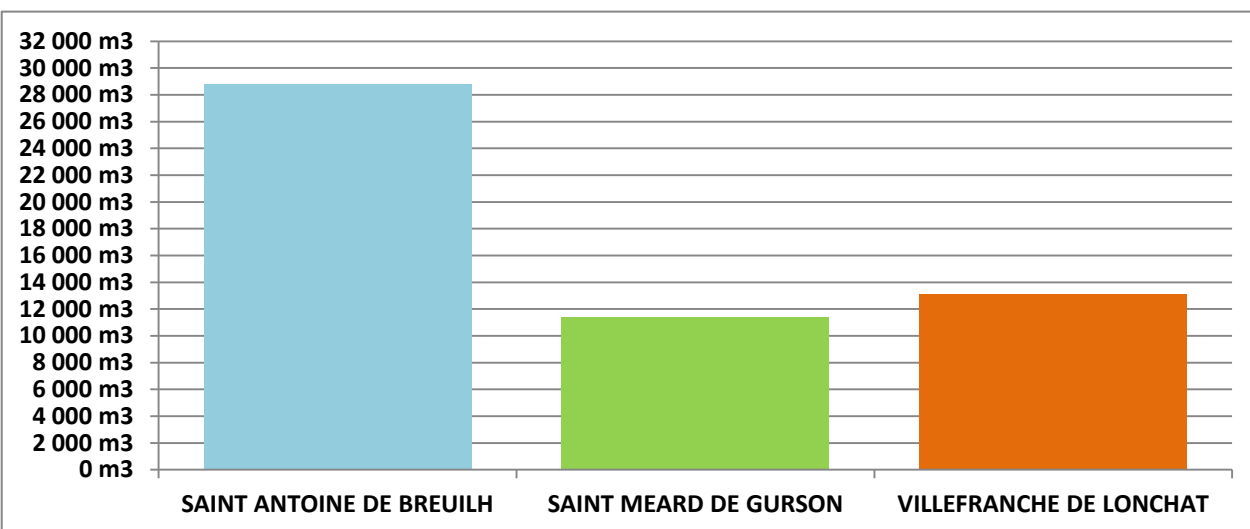
ABONNES DU SERVICE

## VOLUMES FACTURES

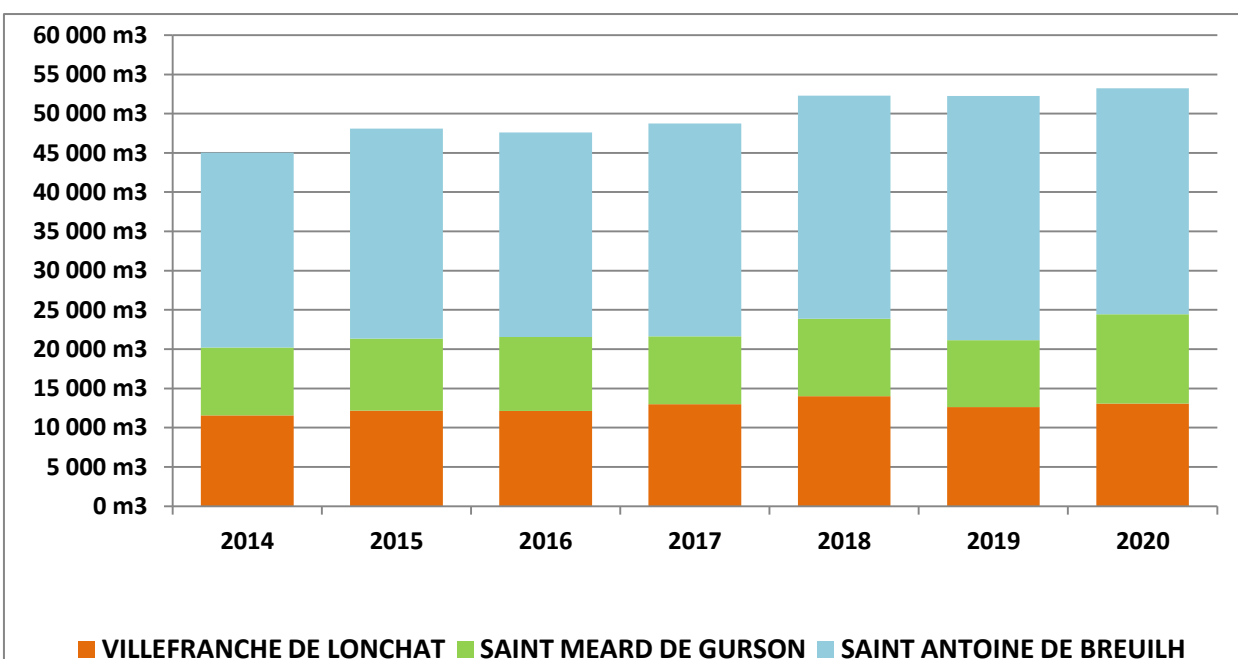
COMMUNE	2019	2020	Variation 2019/2020
SAINT ANTOINE DE BREUILH	31 116	28 808	-7.4%
SAINT MEARD DE GURSON	8 525	11 363	33.3%
VILLEFRANCHE DE LONCHAT	12 617	13 073	3.6%
<b>TOTAL SECTEUR AFFERME</b>	<b>52 258</b>	<b>53 244</b>	<b>1.9%</b>

Sur la base des volumes facturés durant l'exercice 2019, la Consommation moyenne des abonnés du service peut être estimée à 76 m3/ abonné / an

### VOLUMES FACTURES EN 2020



### EVOLUTION DES VOLUMES FACTURES



ABONNES DU SERVICE



**PATRIMONE DU SERVICE**  
**I - Ouvrages de collecte et transfert**

**RESEAU DE COLLECTE**

Nature du réseau : séparatif

DESCRIPTION	RESEAU GRAVITAIRE	RESEAU REFOULEMENT	LINEAIRE TOTAL
SAINT ANTOINE DE BREUILH	7 010	3 350	10 360
SAINT MEARD DE GURSON	2 859	0	2 859
VILLEFRANCHE DE LONCHAT	5 477	952	6 429
<b>TOTAL (ml)</b>	<b>15 346</b>	<b>4 302</b>	<b>19 648</b>

**POSTES DE RELEVAGE :**

Au 31 décembre 2020, le service comptait **7** Postes de relevage.

**Commune de Saint Antoine de Breuilh**

PR NOVETTES mis en service en 2000

PR SAINT AULAYE 1 mis en service en 2011

PR SAINT AULAYE 2 mis en service en 2011

**Commune de Villefranche de Lonchat**

PR GENDARMERIE mis en service en 1983

PR MONTARUT mis en service en 1995

PR PASTEUR mis en service en 2019

PR PETIT MAINE mis en service en 2019

*Les postes de relevage sont équipés d'unités de télésurveillance hormis le poste Gendarmerie et Montarut*

**PATRIMONE DU SERVICE**  
**II - Stations d'épuration**

Le service a géré en 2020 **3** stations d'épuration :

**Station d'épuration de SAINT ANTOINE DE BREUILH**

- Code de la station : 0524370V002
- Type de station : Boues activées
- Capacité nominale : 1 500 Equivalent habitant
- Date de mise en service : Décembre 1991
- Débit de référence : 225 m3/j
- Milieu récepteur : Ruisseau la Mouture

**Station d'épuration SAINT MEARD DE GURSON**

- Code de la station : 0524461V001
- Type de station : Lit Bactérien
- Capacité nominale : 350 Equivalent habitant
- Date de mise en service : Septembre 1992
- Débit de référence : 55 m3/j

- Milieu récepteur : Ruisseau La Gargouille

SOUS PREFECTURE DE BERGERAC  
Date de réception de l'AR: 29/09/2021  
024-200034197-20210928-DE\_2021\_071-DE

Station d'épuration de **VILLEFRANCHE DE LONCHAT**

- Code de la station : 0524584V002
- Type de station : Bio réacteur membranaire
- Capacité nominale : 515 Equivalent habitant
- Date de mise en service : Juillet 2019
- Débit de référence : 77 m3/j
- Milieu récepteur : Ruisseau le Léchou

**NIVEAUX DE TRAITEMENT ET NORMES DE REJET**

Prescription des rejets :

Station d'épuration de SAINT ANTOINE DE BREUILH : Arrêté du 21/07/2015 et arrêté Préfectoral du 19/05/1991

Paramètres	Fréquence annuelle	Concentration (mg/l)	Rendement %	Valeur rédhitoire (mg/l)
DBO5	2 par an	30	60%	70
DCO		90	50%	400
MES		30	60%	85
NTK		40		

Station d'épuration de SAINT MEARD DE GURSON : Arrêté du 21/07/2015 et arrêté Préfectoral du 01/09/1992

Paramètres	Fréquence annuelle	Concentration (mg/l)	Rendement %	Valeur rédhitoire (mg/l)
DBO5	1 tous les deux ans	35	60%	70
DCO		200	50%	400
MES		85	60%	85
NTK		50		

Station d'épuration de VILLEFRANCHE DE LONCHAT : Arrêté du 21/07/2015 et arrêté Préfectoral du 05/02/2018

Paramètres	Fréquence annuelle	Concentration (mg/l)	Rendement %	Valeur rédhitoire (mg/l)
DBO5	1 tous les ans	5	60%	70
DCO		35	50%	400
MES		5	60%	85
NTK		5		
Pt		5		

**GLOSSAIRE**

Equivalent habitant : rejet de 60 grammes de DBO5 par jour.

**DBO5** : Demande biologique en oxygène pendant 5 jours.

**DCO** : Demande chimique en oxygène.

**MES** : Matières en suspension.

**NKj** : Azote Kjeldhal.

**NTK** : Azote global.

**Pt** : Phosphore total.

**TMS** : tonne de matière sèche.

SOUS PREFECTURE DE BERGERAC  
Date de réception de l'AR: 29/09/2021  
024-200034197-20210928-DE\_2021\_071-DE

## TRAITEMENT DES EAUX USEES

Données des bilans réalisés (Moyennes sur l'ensemble des bilans de l'année)

### Station d'épuration de SAINT ANTOINE DE BREUILH

Paramètres	DBO5	DCO	MES	NTK	Pt	Débit
Mesures effectuées	2	2	2	2	2	/
Charges brutes collectées (Kg/j)	23.6 Kg/j	74.8 Kg/j	29.2 Kg/j	8.23 Kg/j	0.88 Kg/j	190.0 m3/j
Rendement %	98.4%	96.3%	97.0%	94.3%	50.4%	/
Concentration en sortie (mg/l)	3.0 mg/l	25.0 mg/l	6.0 mg/l	4.0 mg/l	2.9 mg/l	/

### Station d'épuration de SAINT MEARD DE GURSON

Paramètres	DBO5	DCO	MES	NTK	Pt	Débit
Mesures effectuées	1	1	1	1	1	/
Charges brutes collectées (Kg/j)	9.4 Kg/j	25.2 Kg/j	8.6 Kg/j	3.29 Kg/j	0.35 Kg/j	32.3 m3/j
Rendement %	92.6%	91.7%	75.3%	80.6%	6.5%	/
Concentration en sortie (mg/l)	23.0 mg/l	153.0 mg/l	70.0 mg/l	21.2 mg/l	10.8 mg/l	/

### Station d'épuration de VILLEFRANCHE DE LONCHAT (Nouvelle station)

Paramètres	DBO5	DCO	MES	NTK	Pt	Débit
Mesures effectuées	1	1	1	1	1	/
Charges brutes collectées (Kg/j)	14.8 Kg/j	43.2 Kg/j	21.5 Kg/j	3.53 Kg/j	0.51 Kg/j	71.2 m3/j
Rendement %	99.2%	96.6%	98.5%	97.2%	83.2%	/
Concentration en sortie (mg/l)	3.0 mg/l	38 mg/l	8.5 mg/l	2.5 mg/l	2.2 mg/l	/

## FILIERE BOUES

Quantité de boues issues de la station (TMS) :

QUANTITE DE BOUES PRODUITES (TMS)	2019	2020	Variation 2019/2020	TAUX DE BOUES EVACUEES SELON UNE FILIERE CONFORME
SAINT ANTOINE DE BREUILH	9.2	8.7	-5.4%	100.0%
SAINT MEARD DE GURSON	0.36	0.49	36.1%	100.0%
VILLEFRANCHE DE LONCHAT	1.14	4.5	294.7%	100.0%
TOTAL	10.7	13.69	27.9%	100.0%

## FIXATION DES TARIFS

Le Conseil Communautaire vote chaque année les tarifs de la redevance d'assainissement collectif

Date de la délibération	Objet
16/11/2017	Tarif de la redevance Communautaire à compter du <b>1er janvier 2018</b>
12/11/2018	Tarif de la redevance Communautaire à compter du <b>1er janvier 2019</b>
04/11/2019	Tarif de la redevance Communautaire à compter du <b>1er janvier 2020</b>

**Les tarifs votés pour l'année 2020 ont été reconduits en 2021**

- Les tarifs la part de la part exploitation des délégataires sont fixés par les contrats et indexés annuellement par application aux tarifs de base d'un coefficient calculé à partir d'une formule de révision des prix définie au contrat.

## REDEVANCE DE MODERNISATION DES RESEaux DE COLLECTE

- La redevance de modernisation des réseaux de collecte est reversée à l'Agence de l'Eau. C'est elle qui fixe son montant annuellement.
- Depuis le 01/01/2012, son montant est identique pour toutes les communes.
- Le montant de cette redevance applicable à partir du **01/01/2021** est : **0.250 € / m<sup>3</sup>**

## T.V.A.

Le service est assujetti à la TVA au taux de **10 %**

## FRAIS D'ACCES AU SERVICE

Aucun frais d'accès au service n'est facturé pour le service d'assainissement collectif

## COMPOSITION DU PRIX

Il comprend :

- Une partie fixe ou abonnement
- Une partie proportionnelle à la consommation d'eau potable
- Les abonnements sont payables d'avance semestriellement.
- Les volumes sont relevés annuellement au mois de décembre.
- Les consommations sont payables au vu du relevé effectué en décembre (C.T. de Vélines) ou Juin (SIAEP de Montpon Villefranche).
- Les facturations intermédiaires sont basées sur une consommation estimée (50 % du volume consommé constaté lors de la précédente relève)

**TARIFS ASSAINISSEMENT COLLECTIF**  
au 01/01/2020 et 01/01/2021

**Commune de Saint Antoine de Breuilh :**

Désignation		01/01/2020	01/01/2021	Variation
<b>PART COMMUNAUTAIRE</b>				
Part fixe [€ HT/an]	Abonnement ordinaire*	66.68 €	66.68 €	0.0%
Part proportionnelle (€/m3)	1e m <sup>3</sup>	1.5790 €	1.5790 €	0.0%
<b>PART DELEGATAIRE</b>				
Part fixe [€ HT/an]	Abonnement ordinaire*	54.46 €	54.68 €	0.4%
Part proportionnelle (€/m3)	1e m <sup>3</sup>	0.7700 €	0.7730 €	0.4%
<b>REDEVANCES ET TAXES</b>				
Redevance de modernisation des réseaux de collecte		0.2500 €	0.2500 €	0.0%
T.V.A.		10.0%	10.0%	0.0%

**Commune de Saint Méard de Gurson**

Désignation		01/01/2020	01/01/2021	Variation
<b>PART COMMUNAUTAIRE</b>				
Part fixe [€ HT/an]	Abonnement ordinaire*	107.32 €	106.96 €	-0.3%
Part proportionnelle (€/m3)	1e m <sup>3</sup>	0.7556 €	0.7462 €	-1.2%
<b>PART DELEGATAIRE</b>				
Part fixe [€ HT/an]	Abonnement ordinaire*	42.68 €	43.04 €	0.8%
Part proportionnelle (€/m3)	1e m <sup>3</sup>	1.1194 €	1.1288 €	0.8%
<b>REDEVANCES ET TAXES</b>				
Redevance de modernisation des réseaux de collecte		0.2500 €	0.2500 €	0.0%
T.V.A.		10.0%	10.0%	0.0%

**Commune de Villefranche de Lonchat**

Désignation		01/01/2020	01/01/2021	Variation
<b>PART COMMUNAUTAIRE</b>				
Part fixe [€ HT/an]	Abonnement ordinaire*	107.43 €	106.25 €	-1.1%
Part proportionnelle (€/m3)	1e m <sup>3</sup>	0.6960 €	0.6630 €	-4.7%
<b>PART DELEGATAIRE</b>				
Part fixe [€ HT/an]	Abonnement ordinaire*	42.57 €	43.75 €	2.8%
Part proportionnelle (€/m3)	1e m <sup>3</sup>	1.1790 €	1.2120 €	2.8%
<b>REDEVANCES ET TAXES</b>				
Redevance de modernisation des réseaux de collecte		0.2500 €	0.2500 €	0.0%
T.V.A.		10.0%	10.0%	0.0%

\* Abonnement pris en compte dans la facture 120 m3

PRIX DE L'ASSAINISSEMENT COLLECTIF

**FACTURE TYPE (Usager consommant 120 m3 )**

Commune de Saint Antoine de Breuilh :

Désignation	01/01/2020	01/01/2021	Variation
COLLECTIVITE	256.16 €	256.16 €	0.0%
DELEGATAIRE	146.86 €	147.44 €	0.4%
Redevance de modernisation des réseaux de collecte	30.00 €	30.00 €	0.0%
T.V.A.	43.30 €	43.36 €	0.1%
<b>TOTAL T.T.C.</b>	<b>476.32 €</b>	<b>476.96 €</b>	<b>0.1%</b>
<b>PRIX PAR m3</b>	<b>3.97 €</b>	<b>3.97 €</b>	
<b>RATIO LEMA</b>	<b>30.1%</b>	<b>30.1%</b>	

Commune de Saint Méard de Gurson :

Désignation	01/01/2020	01/01/2021	Variation
COLLECTIVITE	197.99 €	196.50 €	-0.8%
DELEGATAIRE	177.01 €	178.50 €	0.8%
Redevance de modernisation des réseaux de collecte	30.00 €	30.00 €	0.0%
T.V.A.	40.50 €	40.50 €	0.0%
<b>TOTAL T.T.C.</b>	<b>445.50 €</b>	<b>445.50 €</b>	<b>0.0%</b>
<b>PRIX PAR m3</b>	<b>3.71 €</b>	<b>3.71 €</b>	
<b>RATIO LEMA</b>	<b>40.0%</b>	<b>40.0%</b>	

Commune de Villefranche de Lonchat

Désignation	01/01/2020	01/01/2021	Variation
COLLECTIVITE	190.95 €	185.81 €	-2.7%
DELEGATAIRE	184.05 €	189.19 €	2.8%
Redevance de modernisation des réseaux de collecte	30.00 €	30.00 €	0.0%
T.V.A.	40.50 €	40.50 €	0.0%
<b>TOTAL T.T.C.</b>	<b>445.50 €</b>	<b>445.50 €</b>	<b>0.0%</b>
<b>PRIX PAR m3</b>	<b>3.71 €</b>	<b>3.71 €</b>	
<b>RATIO LEMA</b>	<b>40.0%</b>	<b>40.0%</b>	

**PRIX DE L'ASSAINISSEMENT COLLECTIF**

## CONNAISSANCE ET GESTION PATRIMONIALE DES RESEAUX

L'indice de connaissance et de gestion patrimoniale des réseaux de collecte des eaux usées a évolué en 2013 (indice modifié par l'arrêté du 2 décembre 2013)

### COMMUNE DE SAINT ANTOINE DE BREUILH

NOTATION SUR 120 POINTS	DESCRIPTION	VALEUR	NOTE OBTENUE
<b>A - PLAN DES RESEAUX (15 Points)</b>			
<b>0 ou 10 points</b>	Existence d'un plan de réseaux mentionnant la localisation des ouvrages annexes et les points d'autosurveillance du réseau		<b>10</b>
<b>0 ou 5 points</b>	Existence et mise en œuvre d'une procédure de mise à jour, au moins chaque année, du plan des réseaux pour les extensions, réhabilitations et renouvellements de réseaux.		<b>5</b>
<i>*15 points doivent être obtenus au titre de la 1ère partie pour pouvoir bénéficier de points supplémentaires.</i>			
<b>B - INVENTAIRE DES RESEAUX (30 Points)</b>			
<b>0 ou 10 points</b>	Existence d'un inventaire des réseaux identifiant les tronçons de réseaux avec mention du linéaire de la canalisation, de la catégorie de l'ouvrage et indication pour au moins 50 % du linéaire de la nature et dimension des canalisations.		<b>10</b>
<b>1 à 5 Points</b>	Indication de la nature et dimension des canalisations pour plus de 50% du linéaire	<b>100.0%</b>	<b>5</b>
<b>0 ou 10 points</b>	Indication de l'âge ou période de pose des tronçons pour au moins 50% du linéaire		<b>10</b>
<b>1 à 5 Points</b>	Indication de l'âge ou période de pose des tronçons pour au moins 50% du linéaire	<b>100.0%</b>	<b>5</b>
<i>*40 points doivent être obtenus au titre des parties A et B pour considérer que le service dispose du descriptif détaillé des ouvrages de collecte et de transport des eaux usées et pouvoir bénéficier de points supplémentaires.</i>			
<b>C - AUTRES ELEMENTS DE CONNAISSANCE ET DE GESTION DES RESEAUX (75 Points)</b>			
<b>0 ou 10 points</b>	Information géographique précisant l'altimétrie des canalisations pour 50% au moins du linéaire total des réseaux		<b>0</b>
<b>1 à 5 Points</b>	Information géographique précisant l'altimétrie des canalisations pour plus de 50% du linéaire des réseaux	<b>0.0%</b>	<b>0</b>
<b>0 ou 10 points</b>	localisation et description des ouvrages annexes(postes de relèvement, postes de refoulement,déversoirs...)		<b>10</b>
<b>0 ou 10 points</b>	Existence et mise à jour au moins annuelle d'un inventaire des équipements électromécaniques existants sur les ouvrages de collecte et de transport des eaux usées		<b>10</b>
<b>0 ou 10 points</b>	le plan ou l'inventaire mentionne le nombre de branchements pour chaque tronçon du réseau		<b>0</b>
<b>0 ou 10 points</b>	l'inventaire récapitule et localise les interventions et travaux réalisés sur chaque tronçon de réseaux (curage curatif, désobstruction, réhabilitation, renouvellement...)		<b>10</b>
<b>0 ou 10 points</b>	Mise en oeuvre d'un programme pluriannuel d'enquête et d'auscultation du réseau		<b>10</b>
<b>0 ou 10 points</b>	mise en oeuvre d'un programme pluriannuel de travaux de réhabilitation et de renouvellement assorti d'un estimatif chiffré portant sur au moins trois ans).		<b>0</b>
<b>TOTAL OBTENU : 85 Points</b>			

COMMUNE DE SAINT MEARD DE GURSON

NOTATION SUR 120 POINTS	DESCRIPTION	VALEUR	NOTE OBTENUE
<b>A - PLAN DES RESEAUX (15 Points)</b>			
<b>0 ou 10 points</b>	Existence d'un plan de réseaux mentionnant la localisation des ouvrages annexes et les points d'autosurveillance du réseau		<b>10</b>
<b>0 ou 5 points</b>	Existence et mise en œuvre d'une procédure de mise à jour, au moins chaque année, du plan des réseaux pour les extensions, réhabilitations et renouvellements de réseaux.		<b>5</b>
<i><b>*15 points doivent être obtenus au titre de la 1ère partie pour pouvoir bénéficier de points supplémentaires.</b></i>			
<b>B - INVENTAIRE DES RESEAUX (30 Points)</b>			
<b>0 ou 10 points</b>	Existence d'un inventaire des réseaux identifiant les tronçons de réseaux avec mention du linéaire de la canalisation, de la catégorie de l'ouvrage et indication pour au moins 50 % du linéaire de la nature et dimension des canalisations.		<b>10</b>
<b>1 à 5 Points</b>	Indication de la nature et dimension des canalisations pour plus de 50% du linéaire	<b>100.0%</b>	<b>5</b>
<b>0 ou 10 points</b>	Indication de l'âge ou période de pose des tronçons pour au moins 50% du linéaire		<b>10</b>
<b>1 à 5 Points</b>	Indication de l'âge ou période de pose des tronçons pour au moins 50% du linéaire	<b>100.0%</b>	<b>5</b>
<i><b>*40 points doivent être obtenus au titre des parties A et B pour considérer que le service dispose du descriptif détaillé des ouvrages de collecte et de transport des eaux usées et pouvoir bénéficier de points supplémentaires.</b></i>			
<b>C - AUTRES ELEMENTS DE CONNAISSANCE ET DE GESTION DES RESEAUX (75 Points)</b>			
<b>0 ou 10 points</b>	Information géographique précisant l'altimétrie des canalisations pour 50% au moins du linéaire total des réseaux		<b>10</b>
<b>1 à 5 Points</b>	Information géographique précisant l'altimétrie des canalisations pour plus de 50% du linéaire des réseaux	<b>70.0%</b>	<b>2</b>
<b>0 ou 10 points</b>	localisation et description des ouvrages annexes(postes de relèvement, postes de refoulement,déversoirs...)		<b>10</b>
<b>0 ou 10 points</b>	Existence et mise à jour au moins annuelle d'un inventaire des équipements électromécaniques existants sur les ouvrages de collecte et de transport des eaux usées		<b>10</b>
<b>0 ou 10 points</b>	le plan ou l'inventaire mentionne le nombre de branchements pour chaque tronçon du réseau		<b>10</b>
<b>0 ou 10 points</b>	l'inventaire récapitule et localise les interventions et travaux réalisés sur chaque tronçon de réseaux (curage curatif, désobstruction, réhabilitation, renouvellement...)		<b>10</b>
<b>0 ou 10 points</b>	Mise en oeuvre d'un programme pluriannuel d'enquête et d'auscultation du réseau		<b>0</b>
<b>0 ou 10 points</b>	mise en oeuvre d'un programme pluriannuel de travaux de réhabilitation et de renouvellement assorti d'un estimatif chiffré portant sur au moins trois ans).		<b>0</b>
<b>TOTAL OBTENU : 97 Points</b>			



COMMUNE DE VILLEFRANCHE DE LONCHAT

NOTATION SUR 120 POINTS	DESCRIPTION	VALEUR	NOTE OBTENUE
<b>A - PLAN DES RESEAUX (15 Points)</b>			
<b>0 ou 10 points</b>	Existence d'un plan de réseaux mentionnant la localisation des ouvrages annexes et les points d'autosurveillance du réseau		<b>10</b>
<b>0 ou 5 points</b>	Existence et mise en œuvre d'une procédure de mise à jour, au moins chaque année, du plan des réseaux pour les extensions, réhabilitations et renouvellements de réseaux.		<b>5</b>
<i><b>*15 points doivent être obtenus au titre de la 1ère partie pour pouvoir bénéficier de points supplémentaires.</b></i>			
<b>B - INVENTAIRE DES RESEAUX (30 Points)</b>			
<b>0 ou 10 points</b>	Existence d'un inventaire des réseaux identifiant les tronçons de réseaux avec mention du linéaire de la canalisation, de la catégorie de l'ouvrage et indication pour au moins 50 % du linéaire de la nature et dimension des canalisations.		<b>10</b>
<b>1 à 5 Points</b>	Indication de la nature et dimension des canalisations pour plus de 50% du linéaire	<b>100.0%</b>	<b>5</b>
<b>0 ou 10 points</b>	Indication de l'âge ou période de pose des tronçons pour au moins 50% du linéaire		<b>10</b>
<b>1 à 5 Points</b>	Indication de l'âge ou période de pose des tronçons pour au moins 50% du linéaire	<b>100.0%</b>	<b>5</b>
<i><b>*40 points doivent être obtenus au titre des parties A et B pour considérer que le service dispose du descriptif détaillé des ouvrages de collecte et de transport des eaux usées et pouvoir bénéficier de points supplémentaires.</b></i>			
<b>C - AUTRES ELEMENTS DE CONNAISSANCE ET DE GESTION DES RESEAUX (75 Points)</b>			
<b>0 ou 10 points</b>	Information géographique précisant l'altimétrie des canalisations pour 50% au moins du linéaire total des réseaux		<b>10</b>
<b>1 à 5 Points</b>	Information géographique précisant l'altimétrie des canalisations pour plus de 50% du linéaire des réseaux	<b>100.0%</b>	<b>5</b>
<b>0 ou 10 points</b>	localisation et description des ouvrages annexes(postes de relèvement, postes de refoulement,déversoirs...)		<b>10</b>
<b>0 ou 10 points</b>	Existence et mise à jour au moins annuelle d'un inventaire des équipements électromécaniques existants sur les ouvrages de collecte et de transport des eaux usées		<b>10</b>
<b>0 ou 10 points</b>	le plan ou l'inventaire mentionne le nombre de branchements pour chaque tronçon du réseau		<b>0</b>
<b>0 ou 10 points</b>	l'inventaire récapitule et localise les interventions et travaux réalisés sur chaque tronçon de réseaux (curage curatif, désobstruction, réhabilitation, renouvellement...)		<b>10</b>
<b>0 ou 10 points</b>	Mise en oeuvre d'un programme pluriannuel d'enquête et d'auscultation du réseau		<b>0</b>
<b>0 ou 10 points</b>	mise en oeuvre d'un programme pluriannuel de travaux de réhabilitation et de renouvellement assorti d'un estimatif chiffré portant sur au moins trois ans).		<b>0</b>
<b>TOTAL OBTENU : 90 Points</b>			

## RECETTES DU SERVICE

### RECETTE DE LA COLLECTIVITE

RECETTES DE LA REDEVANCE	2019	2020	Variation 2019/2020
SAINT ANTOINE DE BREUILH	56 592.85 €	74 203.00 €	31.1%
SAINT MEARD DE GURSON	15 682.08 €	19 621.02 €	25.1%
VILLEFRANCHE DE LONCHAT	21 605.67 €	26 045.66 €	20.6%
TOTAL RECETTES REDEVANCE 2019	93 880.60 €	119 869.68 €	27.68%
RATTACHEMENTS ET SOMMES ENCAISSES AU TITRE DES EXERCICES ANTERIEURS	51 912.97 €	/	
TOTAL ENCAISSEMENTS	145 793.57 €	119 869.68 €	-17.78%

AUTRES RECETTES	2019	2020	Variation 2019/2020
PARTICIPATIONS	1 000.00 €	- €	
PRIMES A LA PERFORMANCE EPURATOIRE*	2 398.00 €	19 405.00 €	709.22%

*La prime à la performance épuratoire de Saint Antoine de Breuilh relative à l'année d'activité 2018 a été versée par l'Agence de l'Eau en 2020*

### RECETTE DES DELEGATAIRES

RECETTES DE LA REDEVANCE	2019	2020	Variation 2019/2020
SAINT ANTOINE DE BREUILH	39 166.00 €	46 627.00 €	19.0%
SAINT MEARD DE GURSON	14 923.00 €	18 786.00 €	25.9%
VILLEFRANCHE DE LONCHAT	22 993.00 €	24 729.00 €	7.6%
TOTAL RECETTES REDEVANCE	77 082.00 €	90 142.00 €	16.94%

## AMORTISSEMENTS REALISES

	2019	2020	Variation 2019/2020
Amortissement des biens	52 730.00 €	53 714.00 €	1.87%

INDICATEURS FINANCIERS

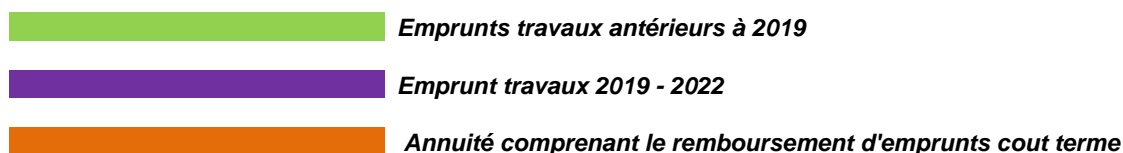
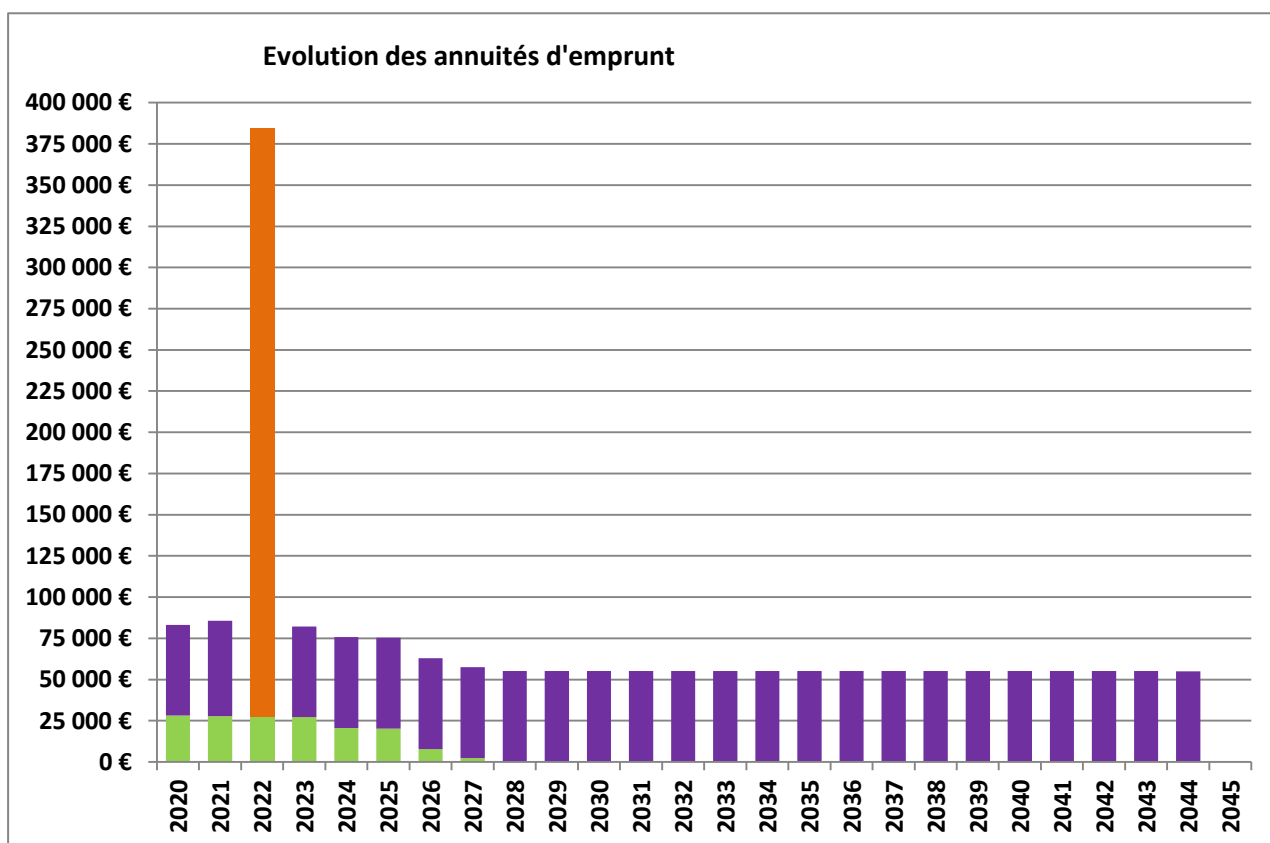
## ETAT DE LA DETTE

	2019	2020	Variation 2019/2020
Encours de la dette au 31 décembre	1 651 560.79 €	1 879 192.54 €	13.78%
Remboursement au cours de l'exercice	28 589.52 €	83 203.99 €	191.03%
dont en intérêts	3 730.16 €	10 835.74 €	190.49%
dont en capital	24 859.36 €	72 368.25 €	191.11%

*2 emprunts d'un montant global de 1 200 000 € ont été contracté en 2019 auprès de la C.R.C.A. pour la réalisation des travaux sur les réseaux d'assainissement et stations d'épuration.*

*Un emprunt court terme de 300 000 € a été réalisé en 2020 dans l'attente du versement des subventions liées aux travaux sur la Commune de Villefranche de Lonchat.*

## EXTINCTION DE LA DETTE



## TRAVAUX REALISES

### TRAVAUX REALISES EN 2020 :

Objet des travaux	MONTANT DE L'OPERATION (CREDITS OUVERTS € H.T.)	DEPENSES (€ H.T.) REALISEES EN 2020	SUBVENTIONS ENCAISSEES EN 2020
<b>Opération N° 810 - COMMUNE DE VILLEFRANCHE DE LONCHAT</b>  - Construction de la nouvelle station d'épuration - Réhabilitation et extension des réseaux de collecte	919 174.75 €	78 184.79 €	
<b>Opération N° 811 - COMMUNE DE SAINT ANTOINE DE BREUILH</b>  - Extension du réseau d'assainissement collectif "Le Bon Dieu"	150 000.00 €	142 247.90 €	
<b>Opération N° 812 - COMMUNE DE SAINT MEARD DE GURSON</b>  Extensions du réseau de collecte des eaux usées	264 500.00 €	19 863.20 €	

### TRAVAUX FUTURS (Nouveaux projets)

Objet des travaux	MONTANT TOTAL DE L'OPERATION (€ H.T.)	SUBVENTIONS ATTENDUES
<b>Opération N° 813</b>  Diagnostic des réseaux de Montcaret Saint Antoine de Breuilh et saint Méard de Gurson	56 350.00 €	28 175.00 €
Modernisation de la station d'épuration de Saint Antoine de Breuilh		- €
Construction de la nouvelle station d'épuration de Saint Méard de Gurson		- €

TRAVAUX REALISES ET PROJETS

**PRIX DE L'EAU ET DE L'ASSAINISSEMENT**

**I - SECTEUR AEP : C.T. de VELINES**

**PRIX GLOBAL: COMMUNE DE SAINT ANTOINE DE BREUILH**

DESIGNATION	1 <sup>er</sup> janv 2020	1 <sup>er</sup> janv 2021	évolution
<b>PART DE L'EXPLOITANT</b>			
du service d'eau potable	114.30 €	114.30 €	0.0%
du service de l'assainissement collectif	146.86 €	147.44 €	0.4%
<b>PART DE LA COLLECTIVITE</b>			
pour le service d'eau potable	151.36 €	151.36 €	0.0%
pour le service d'assainissement collectif	256.16 €	256.16 €	0.0%
<b>TIERS</b>			
Redevance prélèvement sur la ressource	14.40 €	14.40 €	0.0%
Redevance de pollution domestique	39.60 €	39.60 €	0.0%
Redevance SMDE 24	3.36 €	3.36 €	0.0%
Redevance de modernisation des réseaux de collecte	30.00 €	30.00 €	0.0%
<b>TVA</b>			
pour le service d'eau potable	17.77 €	17.77 €	0.0%
pour le service d'assainissement collectif	43.30 €	43.36 €	0.1%
<b>TOTAL T.T.C.</b>			
pour le service d'eau potable	340.78 €	340.78 €	0.0%
pour le service d'assainissement collectif	476.32 €	476.96 €	0.1%
<b>PRIX 120 m<sup>3</sup> TTC GLOBAL</b>	<b>817.10 €</b>	<b>817.74 €</b>	<b>0.1%</b>
<b>PRIX PAR m3</b>	<b>6.81 €</b>	<b>6.81 €</b>	

**PRIX GLOBAL: COMMUNES DE SAINT MEARD DE GURSON**

DESIGNATION	1 <sup>er</sup> janv 2020	1 <sup>er</sup> janv 2021	évolution
<b>PART DE L'EXPLOITANT</b>			
du service d'eau potable	114.30 €	114.30 €	0.0%
du service de l'assainissement collectif	177.01 €	178.50 €	0.8%
<b>PART DE LA COLLECTIVITE</b>			
pour le service d'eau potable	151.36 €	151.36 €	0.0%
pour le service d'assainissement collectif	197.99 €	196.50 €	-0.8%
<b>TIERS</b>			
Redevance prélèvement sur la ressource	14.40 €	14.40 €	0.0%
Redevance de pollution domestique	39.60 €	39.60 €	0.0%
Redevance SMDE 24	3.36 €	3.36 €	0.0%
Redevance de modernisation des réseaux de collecte	30.00 €	30.00 €	0.0%
<b>TVA</b>			
pour le service d'eau potable	17.77 €	17.77 €	0.0%
pour le service d'assainissement collectif	40.50 €	40.50 €	0.0%
<b>TOTAL T.T.C.</b>			
pour le service d'eau potable	340.78 €	340.78 €	0.0%
pour le service d'assainissement collectif	445.50 €	445.50 €	0.0%
<b>PRIX 120 m<sup>3</sup> TTC GLOBAL</b>	<b>786.28 €</b>	<b>786.28 €</b>	<b>0.0%</b>
<b>PRIX PAR m3</b>	<b>6.55 €</b>	<b>6.55 €</b>	

**PRIX DE L'EAU ET DE L'ASSAINISSEMENT**

## II - SECTEUR AEP : SIAEP de MONTPON - VILLEFRANCHE

### PRIX GLOBAL: COMMUNE DE VILLEFRANCHE DE LONCHAT

DESIGNATION	1 <sup>er</sup> janv 2020	1 <sup>er</sup> janv 2021	évolution
PART DE L'EXPLOITANT			
du service d'eau potable	85.73 €	87.99 €	2.6%
du service de l'assainissement collectif	184.05 €	189.19 €	
PART DE LA COLLECTIVITE			
pour le service d'eau potable	132.12 €	133.44 €	1.0%
pour le service d'assainissement collectif	190.95 €	185.81 €	-2.7%
TIERS			
Redevance prélèvement sur la ressource	10.63 €	7.67 €	-27.9%
Redevance de pollution domestique	39.60 €	39.60 €	0.0%
Redevance de modernisation des réseaux de collecte	30.00 €	30.00 €	0.0%
TVA			
pour le service d'eau potable	14.74 €	14.78 €	0.2%
pour le service d'assainissement collectif	40.50 €	40.50 €	0.0%
TOTAL T.T.C.			
pour le service d'eau potable	282.82 €	283.48 €	0.2%
pour le service d'assainissement collectif	445.50 €	445.50 €	0.0%
<b>PRIX 120 m<sup>3</sup> TTC GLOBAL</b>	<b>728.32 €</b>	<b>728.98 €</b>	<b>0.1%</b>
<b>PRIX PAR m3</b>	<b>6.07 €</b>	<b>6.07 €</b>	

PRIX DE L'EAU ET DE L'ASSAINISSEMENT



## NOTE D'INFORMATION

Rapport annuel sur le prix et la qualité du service public de l'eau et de l'assainissement

L'article L.2224-5 du code général des collectivités territoriales, modifié par la loi n°2016-1087 du 8 août 2016 - art.31, impose au **maire ou au président de l'établissement public de coopération intercommunale** l'obligation de présenter à son assemblée délibérante un rapport annuel sur le prix et la qualité du service public d'eau potable destiné notamment à l'information des usagers. Ce rapport est présenté au plus tard dans les neuf mois qui suivent la clôture de l'exercice concerné. Le maire ou le président de l'établissement public de coopération intercommunale y joint la note établie chaque année par l'agence de l'eau ou l'office de l'eau sur les redevances figurant sur la facture d'eau des abonnés et sur la réalisation de son programme pluriannuel d'intervention.

Édition mars 2021  
CHIFFRES 2020

# L'agence de l'eau vous informe



### LE SAVIEZ-VOUS ?

Le prix moyen de l'eau dans le bassin Adour-Garonne est de 4,19 euros TTC/m<sup>3</sup>. Pour un foyer consommant 120 m<sup>3</sup> par an, cela représente une dépense de 503 euros par an et une mensualité de 42 euros en moyenne (estimation Adour-Garonne d'après SISPEA • données agrégées disponibles - 2018).

Les composantes du prix de l'eau sont :

- le service de distribution de l'eau potable (abonnement, consommation),
- le service de collecte et de traitement des eaux usées,
- les redevances de l'agence de l'eau qui représentent en moyenne 16 % du montant de la facture d'eau,
- les contributions aux organismes publics (VNF...) et l'éventuelle TVA.

Pour obtenir une information précise sur votre collectivité, rendez-vous sur [www.services.eaufrance.fr](http://www.services.eaufrance.fr)



### POURQUOI DES REDEVANCES ?

Les redevances des agences de l'eau sont des recettes fiscales environnementales perçues auprès de ceux qui utilisent l'eau et qui en altèrent la qualité et la disponibilité (consommateurs, activités économiques).

Les agences de l'eau redistribuent cet argent collecté sous forme d'aides pour mettre aux normes les stations d'épuration, fiabiliser les réseaux d'eau potable, économiser l'eau, protéger les captages d'eau potable des pollutions d'origine agricole, améliorer le fonctionnement naturel des rivières...

Au travers du prix de l'eau, chaque habitant contribue à ces actions au service de l'intérêt commun et de la préservation de l'environnement et du cadre de vie.

Suivez l'actualité



de l'agence de l'eau Adour-Garonne : <https://www.eau-grandsudouest.fr/>



## COMBIEN ONT COÛTÉ LES REDEVANCES 2020 ?

En 2020, le montant global des redevances (tous usages de l'eau confondus) perçues par l'agence de l'eau Adour-Garonne s'est élevé à environ 306 millions d'euros dont 255 millions en provenance de la facture d'eau payée par les ménages et les industriels dont les activités de production sont assimilées domestiques (APAD).

### recettes / redevances

#### Qui a payé quoi à l'agence de l'eau pour 100 € de redevances en 2020 ?

(valeurs résultant d'un pourcentage pour 100 €) - source agence de l'eau Adour-Garonne



## À QUOI ONT SERVI LES REDEVANCES EN 2020 ?

Grâce à ces redevances, les agences de l'eau apportent, dans le cadre de leurs programmes d'intervention, des concours financiers (subventions, prêts) aux personnes publiques (collectivités territoriales...) ou privées (acteurs industriels, agricoles, associatifs...) qui réalisent des actions ou projets d'intérêt commun au bassin ayant pour finalité la gestion équilibrée des ressources en eau. Ces aides réduisent d'autant l'impact des investissements des collectivités, en particulier, sur le prix de l'eau. En 2020, elles ont représenté environ 265 millions d'euros sur le plan de mesures incitatives.

### interventions / aides

#### Comment se sont réparties les aides pour la protection des ressources en eau pour 100 € d'aides en 2020 ? \*

(valeurs résultant d'un pourcentage pour 100 € d'aides en 2020) - source agence de l'eau Adour-Garonne



\* S'y ajoute la contribution aux opérateurs de la biodiversité et le fonctionnement de l'Agence.



## ACTIONS AIDÉES PAR L'AGENCE DE L'EAU ADOUR-GARONNE EN 2020

En 2020, l'Agence a mis en place un plan de soutien pour relancer une dynamique de projets d'investissement malgré le contexte particulier de la crise sanitaire. Les mesures essentielles de ce plan ont été la bonification des taux d'aide, l'assouplissement de certaines conditions d'éligibilité et le lancement de plusieurs appels à projets dans différents domaines. Au total, 65 M€ d'aide ont été attribués dans le cadre de ce plan de soutien sur le bassin Adour Garonne, principalement pour l'assainissement et l'eau potable. En 2021, l'Agence poursuit son accompagnement renforcé en contribuant au plan France Relance.

### POUR ACCOMPAGNER L'ADAPTATION DES USAGES AUX CONSÉQUENCES DU CHANGEMENT CLIMATIQUE

Plus de **160 M€** ont été consacrés de façon directe ou indirecte à l'adaptation au changement climatique. Les solutions fondées sur la nature qui visent à protéger, gérer de manière durable et restaurer des écosystèmes en représentent la plus grande part, il s'agit notamment des opérations de restauration de cours d'eau ou des aides à la conversion à l'agriculture biologique.

### POUR RÉDUIRE LES POLLUTIONS DIFFUSES EN ENCOURAGEANT LES PRATIQUES LES PLUS FAVORABLES À L'ENVIRONNEMENT

Plus de **30 M€** ont été consacrés en 2020 à la lutte contre les pollutions diffuses, dont par exemple :

- plus de **12 M€** pour l'agriculture biologique pour 9 300 hectares,
- **5,6 M€** d'aide dans le cadre d'investissements,
- **61** captages d'eau potable dits prioritaires (captage Grenelle ou conférence environnementale) bénéficient d'une démarche de plan d'actions territorial (PAT) mise en œuvre
- **19** collectifs d'agriculteurs engagés dans une transition vers des systèmes agro-écologiques à faible dépendance en pesticides ont été aidés (dispositif dit « groupe 30 000 »),
- **6,5 M€** pour les paiements pour services environnementaux, pour valoriser les pratiques existantes d'une agriculture de qualité qui protège l'eau, les sols, les milieux et la biodiversité sur nos territoires. **30** démarches territoriales ont permis d'attribuer 856 PSE.

### POUR PROMOUVOIR UNE GESTION QUANTITATIVE DURABLE ET ÉCONOME DE LA RESSOURCE EN EAU

- **32 M€** ont été consacrés en 2020 à la gestion quantitative de la ressource et aux économies d'eau,
- grâce à ces aides, **4,1 millions de m<sup>3</sup>** ont été économisés ou substitués au travers des projets aidés,
- **9** projets de territoire pour la gestion de l'eau sont en cours d'élaboration ou de mise en œuvre sur le bassin Adour-Garonne.

### POUR ACCOMPAGNER LES TERRITOIRES LES PLUS FRAGILES DANS LA GESTION DE L'EAU POTABLE ET DE L'ASSAINISSEMENT

**86 M€** ont permis d'accompagner des communes situées dans des zones défavorisées pour des travaux d'assainissement et d'eau potable. L'Agence souhaite en effet soutenir particulièrement les communes rurales en proposant des modalités susceptibles de pérenniser les travaux engagés.

### POUR ACCOMPAGNER LA PRÉSERVATION DE LA BIODIVERSITÉ ET LA RESTAURATION DES MILIEUX AQUATIQUES

En 2020, plus de **42 M€** ont été consacrés à la protection des milieux aquatiques, ainsi :

- **662 km** de cours d'eau ont été aidés pour accompagner la restauration de leur fonctionnalité hydromorphologique,
- **57 ouvrages** du bassin ont été équipés afin d'assurer la continuité écologique (possibilité de circulation des espèces animales et bon déroulement du transport des sédiments),
- l'Agence a accompagné la restauration, l'entretien ou l'acquisition de plus de **35 000 ha** de ZH.

### POUR RECONQUÉRIR LA QUALITÉ DE L'EAU EN RÉDUISANT LES POLLUTIONS PONCTUELLES

- **2,8 M€** ont permis d'améliorer le fonctionnement des systèmes d'assainissement par temps de pluie, ainsi environ **7,3 hectares** ont été désimperméabilisés ou déracordés du réseau public.
- **83 M€** ont été consacrés en 2020 aux investissements de dépollution domestique principalement sur des masses d'eau en mauvais état subissant une pression domestique forte,
- pour réduire les pollutions dispersées des petites entreprises, des démarches collectives ont été encouragées par l'Agence : **165** entreprises de peinture ont été mises en conformité. **371 kg** de substances dangereuses ont été supprimées.



### LA CARTE D'IDENTITE DU BASSIN ADOUR-GARONNE

Le bassin Adour-Garonne couvre les bassins versants des cours d'eau qui, depuis les Charentes, le Massif Central et les Pyrénées, s'écoulent vers l'Atlantique (115 000 km<sup>2</sup>, soit 1/5<sup>e</sup> du territoire national). Il compte 120 000 km de cours d'eau, d'importantes ressources

souterraines et un littoral d'environ 630 km.

Sur ses 7,8 millions d'habitants, 30 % vivent en habitats épars. C'est un bassin essentiellement rural : sur les quelques 7 000 communes, 35 comptent plus de 20 000 habitants, ces dernières rassemblant 28 % de la population.

#### Agence de l'eau Adour-Garonne

##### Siège

90 rue du Férétra - CS 87801  
31078 Toulouse Cedex 4  
Tél. : 05 61 36 37 38

#### Les 7 bassins hydrographiques métropolitains



#### Délégations territoriales :

##### Atlantique-Dordogne

4 rue du Professeur André-Lavignolle  
33049 Bordeaux Cedex  
Tél. : 05 56 11 19 99  
Départements 16 • 17 • 33 • 47 • 79 • 86  
et  
94 rue du Grand Prat  
19600 Saint-Pantaléon-de-Larche  
Tél. : 05 55 88 02 00  
Départements 15 • 19 • 23 • 24 • 63 • 87

##### Adour et côtiers

7 passage de l'Europe - BP 7503  
64075 Pau Cedex  
Tél. : 05 59 80 77 90  
Départements 40 • 64 • 65

##### Garonne Amont

Rue de Bruxelles - Bourran - BP 3510  
12035 Rodez Cedex 9  
Tél. : 05 65 75 56 00  
Départements 12 • 30 • 46 • 48  
et  
97 rue Saint Roch - CS 14407  
31405 Toulouse Cedex 4  
Tél. : 05 61 43 26 80  
Départements 09 • 11 • 31 • 32 • 34 • 81 • 82



DU 1<sup>ER</sup> MARS  
AU 1<sup>ER</sup> SEPTEMBRE 2021



# Donnez votre avis !

consultation nationale  
sur la politique de l'eau

Donnez votre  
avis sur

# L'eau

Tous concernés, tous mobilisés  
pour notre patrimoine commun, l'eau !

Rendez-vous sur  
[eau-grandsudouest.fr](http://eau-grandsudouest.fr)

